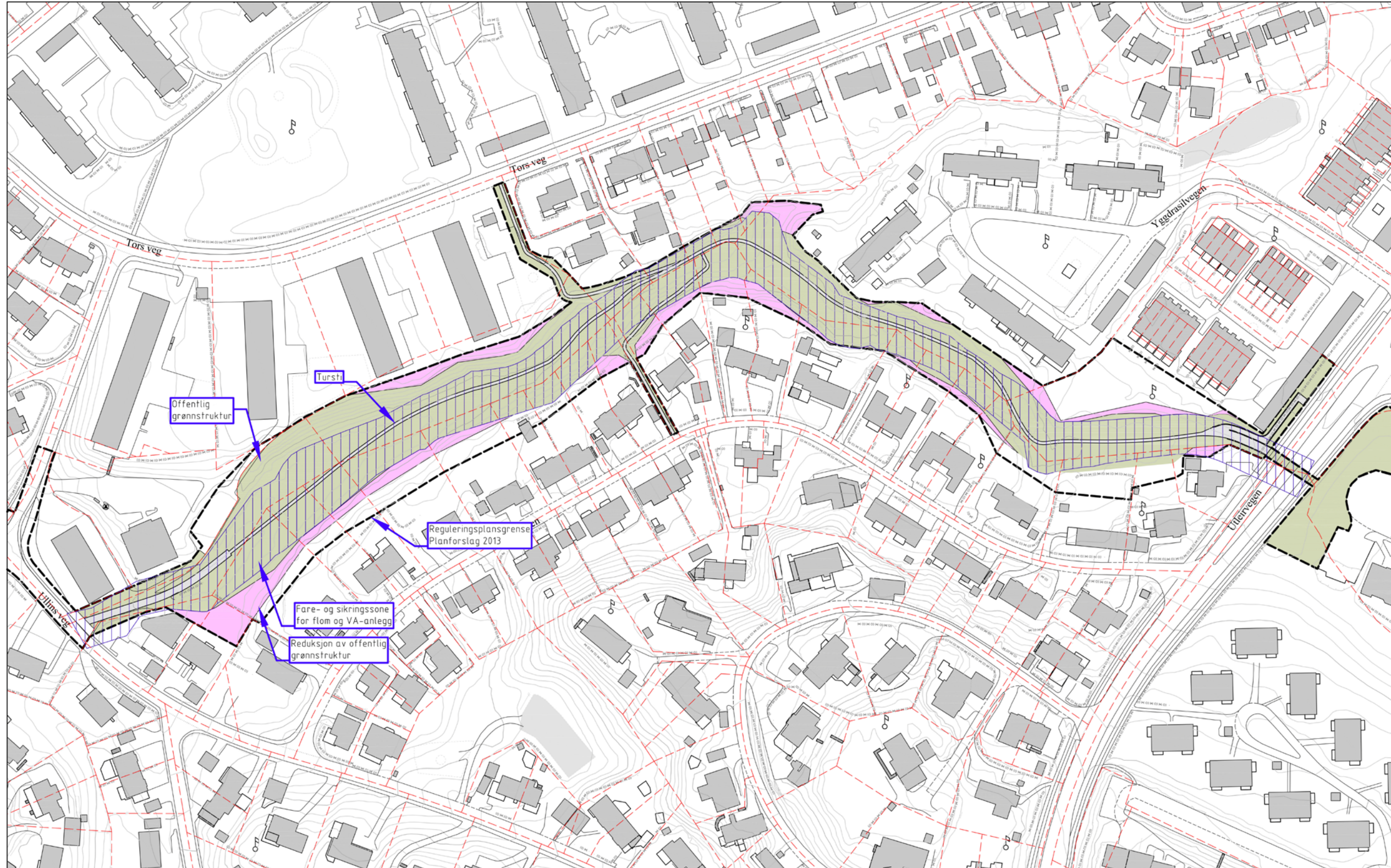


Alternativ D) med bekk i rør, turveg og etablering av offentlig grønnsstruktur

Illustrasjonen viser andel offentlig grønnsstruktur (markert i rosa) som er redusert i forhold til planforslag i juni 2013.

Reduksjonen er den samme i alternativ A og D.



Tegnforklaring

- Offentlig grønnsstruktur
- Tursti
- Reduksjon av off. grønnsstruktur (ift. planforslag juni 2013/kommuneplanens arealdel)
- Fare- og sikringszone (Flom og VA-anlegg/ledn.)
- Reguleringsplangrense (planforslag juni 2013)



Geodetisk referanse: EUREF89/UTM sone 32
Kartplan (x,y): NN2000
Høyde referanse: NN2000

Trondheim kommune, Kommunalteknikk

Illustrasjoner til øvre del av Fredlybekken

Plantegning

Alternativ D, med turveg, uten bekk

Multiconsult



Date	09.05.14	Konstr./Tegner	LEH	Kontrollert	SWF	Godkjent	SWF
Dokumentnr.	415223	Tegningsnr.	7	Rev.			


Alternativ D) med bekk i rør, turveg og etablering av offentlig grønnsstruktur

Fotoillustrasjon som viser bekk i rør og turveg. Ståsted for fotoillustrasjon er markert med svart pil i kartet.



Tegnforklaring

-  Tursti
-  Nye trær (erstatning for trær fjernet i anleggsperioden)



Trondheim kommune, Kommunalteknikk

Illustrasjoner til øverste del av Fredlybekken
Presentasjonstegning
Alternativ D, med turveg, uten bekk

Geodetisk referanse: EUREF89/UTM zone 32
Kartplan (x,y): NN2000
Høyde referanse: NN2000

Multiconsult	Date: 09.05.14	Konstr./egnet: LEH	Kartutviklet: SWF	Godkjent: SWF
	415223	tegningnr:	3	Rev: