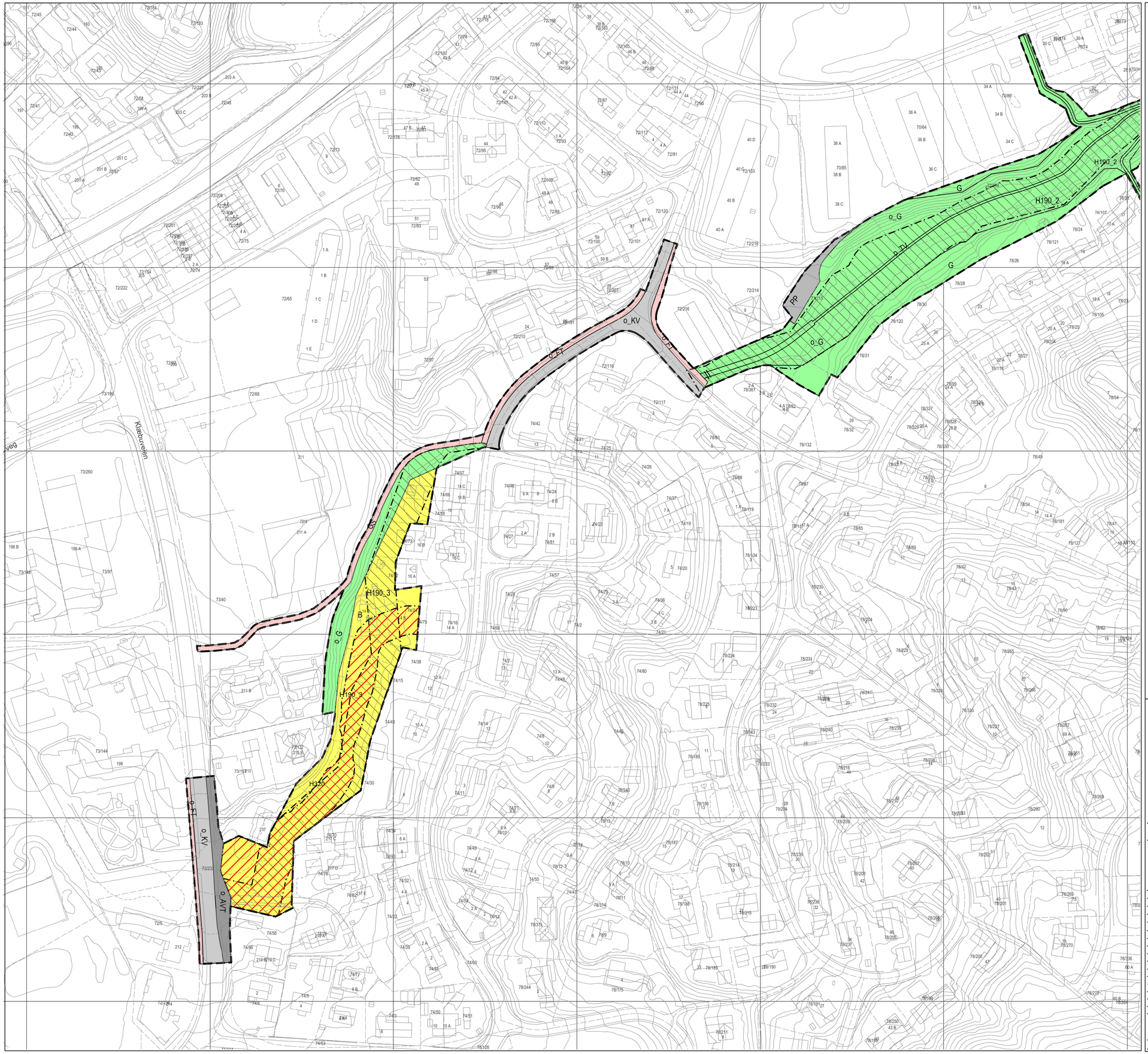

TEGNFORKLARING

PBL § 12 REGULERINGSPLAN

§12-5 AREALFORMÅL

1. BEBYGGELSE OG ANLEGG
   - Boligbebyggelse (1110)
2. SAMFERDSELSANLEGG OG TEKNISK INFRASTRUKTUR
   - Kjøreveg (2011)
   - Fortau (2012)
   - Gang-/sykkelveg (2015)
   - Annen veggrunn - tekniske anlegg (2018)
   - Parkering (2080)
3. GRØNNSTRUKTUR
   - Grønnstruktur (3001)
   - Turveg (3031)

§12-6 HENSYNSONER

§11-8 a3) FARESONE
- Flomfare (320)

§11-8 a1) SIKRINGSONE
- Andre sikringssoner (190) Infrastruktur

JURIDISKE LINJER OG SYMBOLER

- Plangrense
- Grense for arealformål
- Bru
- Grense for faresoner
- Grense for sikringsoner
- Stengning av avkjørsel

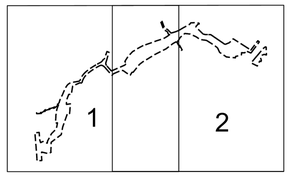

Kartplan (x,y): Euref89 – UTM32
Høydereferanse: NN2000
Kartutrekk pr dato: september 2015
Kilde: Trondheim kommune
Ekvidistanse 1m

0 10 20 30 40 50 m

TRONDHEIM KOMMUNE
Detaljregulering av
Fredlybekken, øvre del
Plankart 1 av 2 Alternativ D

Målestokk
1:1000 (A1)

Revisjoner	Dato	Sign.	Revisjoner	Dato	Sign.

SAKSBEHANDLING I FØLGE PLAN- OG BYGNINGSLOVEN	DATO	SIGN.

Forslagsstiller: Multiconsult

Reguleringsplannr: r20120024

Kommunens saksnr: 12/8955

Dato: 17.09.2015

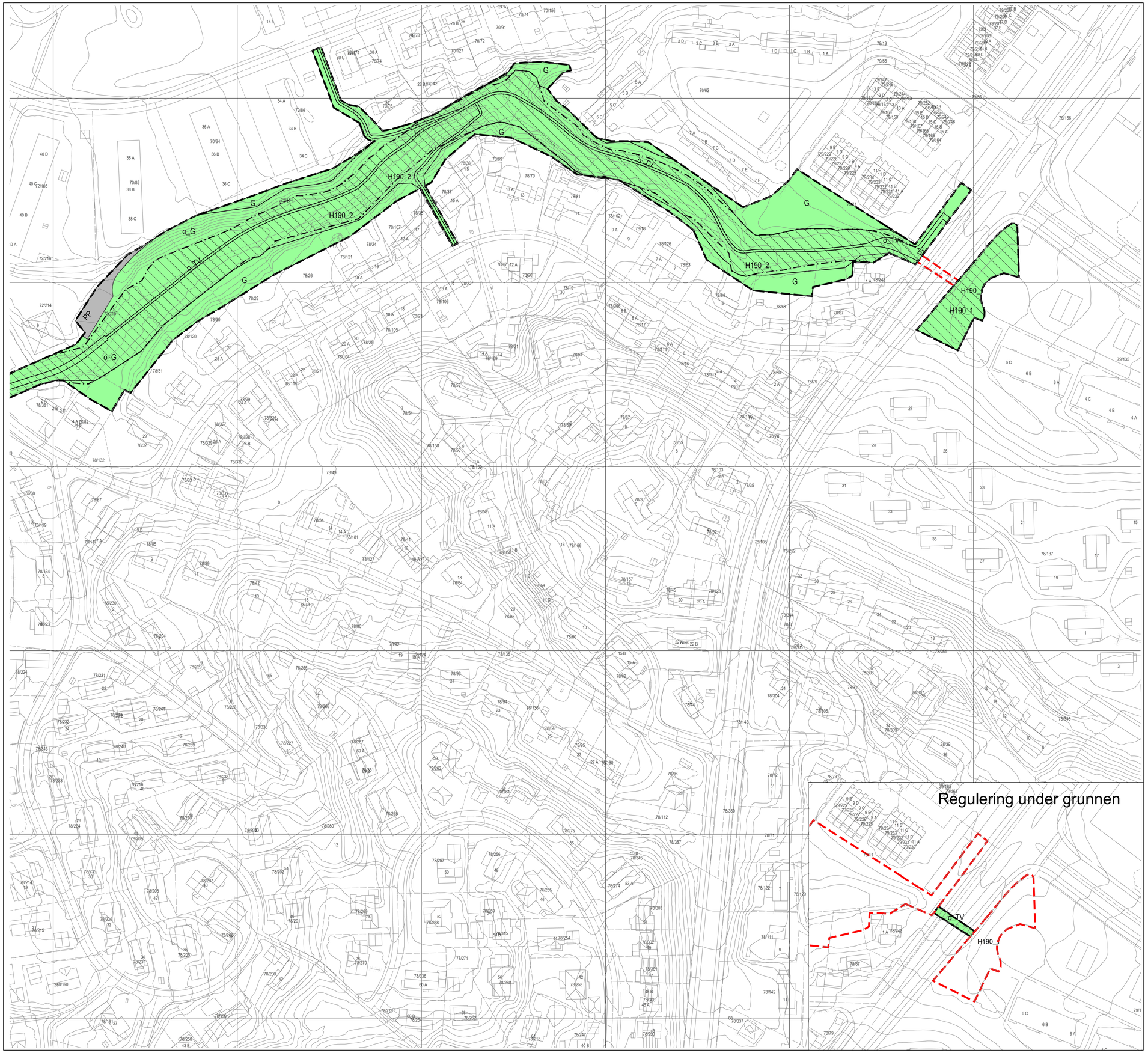

TEGNFORKLARING

PBL § 12 REGULERINGSPLAN

§12-5 AREALFORMÅL

1. BEBYGGELSE OG ANLEGG
   - Boligbebyggelse (1110)
2. SAMFERDSELSANLEGG OG TEKNISK INFRASTRUKTUR
   - Kjøreveg (2011)
   - Fortau (2012)
   - Gang-/sykkelveg (2015)
   - Annen veggrunn - tekniske anlegg (2018)
   - Parkering (2080)
3. GRØNNSTRUKTUR
   - Grønnstruktur (3001)
   - Turveg (3031)

§12-6 HENSYNSONER

§11-8 a3) FARESONE
- Flomfare (320)

§11-8 a1) SIKRINGSONE
- Andre sikringssoner (190) Infrastruktur

JURIDISKE LINJER OG SYMBOLER
- Plangrense
- Grense for arealformål
- Bru
- Grense for faresoner
- Grense for sikringsoner
- Stengning av avkjørsel

Illustrasjonslinjer i planen:
- Planens begrensning på/under grunnen

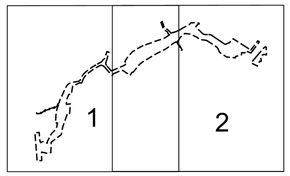

Kartplan (x,y): Euref89 – UTM32
Høydereferanse: NN2000
Kartutrekk pr dato: september 2015
Kilde: Trondheim kommune
Ekvidistanse 1m

0 10 20 30 40 50 m

TRONDHEIM KOMMUNE
Detaljregulering av
Fredlybekken, øvre del
Plankart 2 av 2 Alternativ D

Målestokk
1:1000 (A1)

Revisjoner	Dato	Sign.	Revisjoner	Dato	Sign.

SAKSBEHANDLING I FØLGE PLAN- OG BYGNINGSLOVEN	DATO	SIGN.

Forslagsstiller: Multiconsult

Reguleringsplannr: r20120024

Kommunens saksnr: 12/8955

Dato: 17.09.2015